



150. ÄNDERUNG DES FLÄCHENNUTZUNGSPLANES DER HANSESTADT LÜBECK


FÜR DEN TEILBEREICH - Schwartauer Landstrasse / Müritzweg -
durch Berichtigung gemäß § 13a Abs. 2 Nr. 2 BauGB


Zeichenerklärung:


 Grenze des Änderungsbereiches der 150. Änderung des
Flächennutzungsplanes durch Berichtigung


 Wohnbauflächen
(§ 1 Abs. 1 Nr. 1 BauNVO)


weitere Darstellung für umliegende Flächen:


 Gemischte Bauflächen
(§ 1 Abs. 1 Nr. 2 BauNVO)


 Bahnanlagen
(§ 5 Abs. 2 Nr. 3 BauGB)



 Gewerbliche Bauflächen
(§ 1 Abs. 1 Nr. 3 BauNVO)




 Flächen für Versorgungseinrichtung (Abwasser)
(§ 5 Abs. 2 Nr. 4 BauGB)


 Sonderbauflächen
(§ 1 Abs. 1 Nr. 4 BauNVO)


 Grünflächen
(§ 5 Abs. 2 Nr. 5 BauGB)


 Flächen für den Gemeinbedarf
(§ 5 Abs. 2 Nr. 2a BauGB)

 Spiel- und/oder Bolzplatz  Sportplatz

 Schule  Kindertagesstätte  Jugendheim

 Flächen deren Böden erheblich mit
umweltgefährdenden Stoffen belastet sind
(§ 5 Abs. 3+4 BauGB)

 Sonstige überörtliche und örtliche Hauptverkehrsstraßen
(§ 5 Abs. 2 Nr. 3 BauGB)

 von der Genehmigung
ausgeschlossen

Hansestadt Lübeck
Der Bürgermeister
Fachbereich Planen und Bauen
Bereich Stadtplanung | Bauordnung

Stand: 09.01.2024

Kartengrundlage:
DGK 5 - Stand 2004